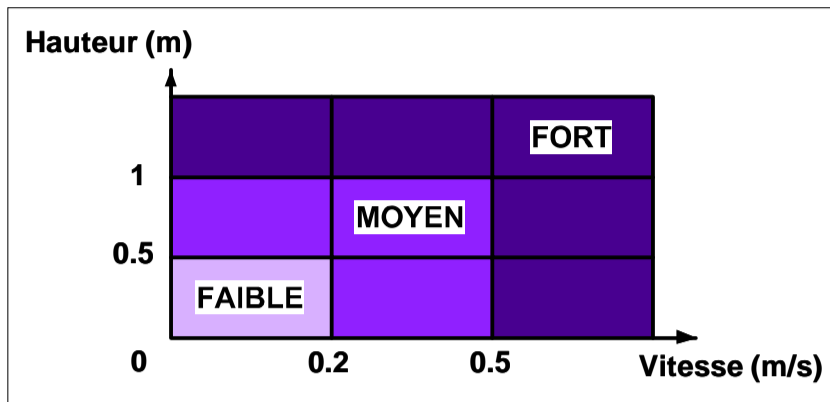


Etude hydraulique de la Coise

Cartographie des aléas

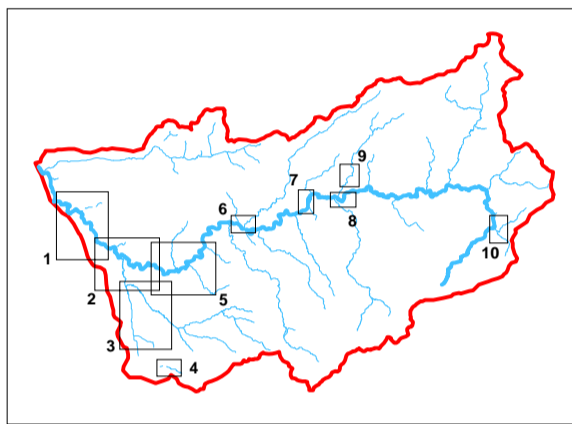
Commune concernée

St Symphorien sur Coise

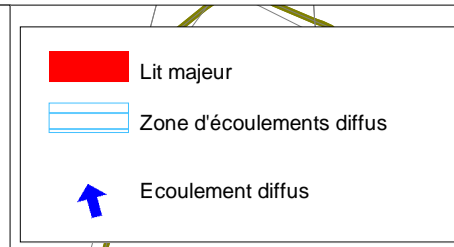


Echelle : 1 / 2500

Carte n° 9 aléas crue centennale



Direction Départementale des Territoires - 2 rue Grüner CS 90509 St Etienne
 Service Aménagement Planification - Cellule Risques



Analyse hydrogéomorphologique
 Carte E

Modélisation hydraulique
 Carte 9

Analyse hydrogéomorphologique
 Carte E

Modélisation hydraulique
 Carte n°9

n° Profil	Altitude ligne en crue centennale
1002	539.44
1003	541.95
1004	544.55
1005	544.82
1006	545.33
1007	547.57
1008	548.20
1009	556.60
1010	555.56
1012	561.36
1013	562.77
1014	564.91
1015	566.48
1016	566.49
1017	568.31
1018	569.24
1019	570.06
1020	570.40
1021	576.78
1022	577.26
1023	577.33
1024	577.41
1025	582.56